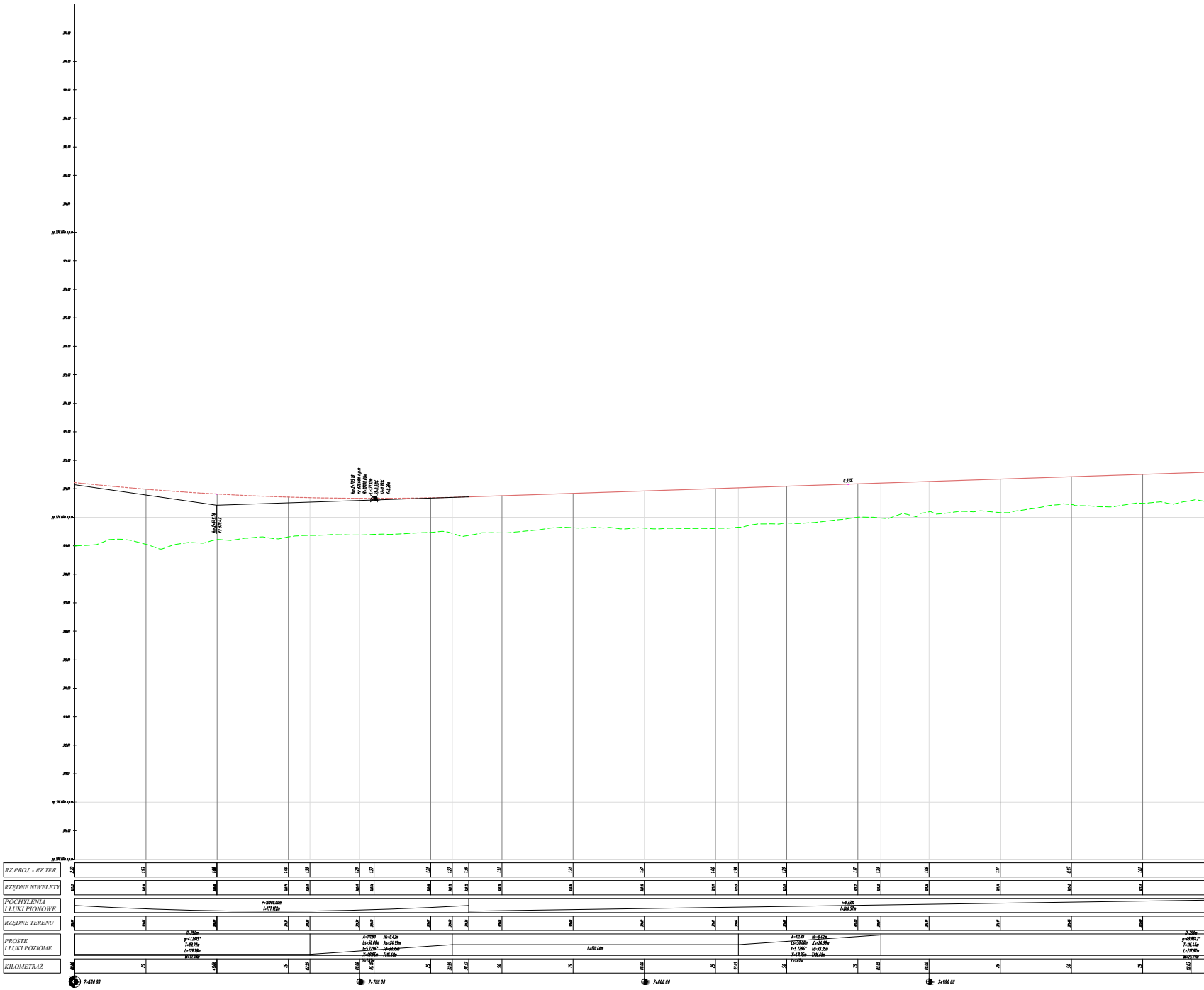
RZ.PROJ. - RZ.TER.
RZĘDNE NIWELETY
POCHYLENIA I ŁUKI PIONOWE
RZĘDNE TERENU
PROSTE I ŁUKI POZIOME
KILOMETRAŻ
2.22
1.93
1.60
1.40
1.33
1.29
1.27
1.21
1.27
1.36
1.31
1.21
1.31
1.40
1.38
1.29
1.17
1.23
1.06
1.17
0.97
1.01
r=10000.00m
l=177.122m
i=0.33%
l=266.57m
0.33%
R=250m
g=41.2615°
T=93.97m
L=179.78m
W=17.08m
A=111.80 H6=0.42m
Ls=50.00m Xs=24.99m
f=5.7296° Td=33.35m
X=49.95m T116.68m
Y=1.67m
L=100.46m
R=250m
g=49.9542°
T=116.46m
L=217.97m
W=25.79m
00.00
25
49.06
75
82.59
00.00
05.10
25
32.59
38.32
50
75
00.00
25
33.05
50
75
83.05
00.00
25
50
75
92.03
2+600.00
2+700.00
2+800.00
2+900.00

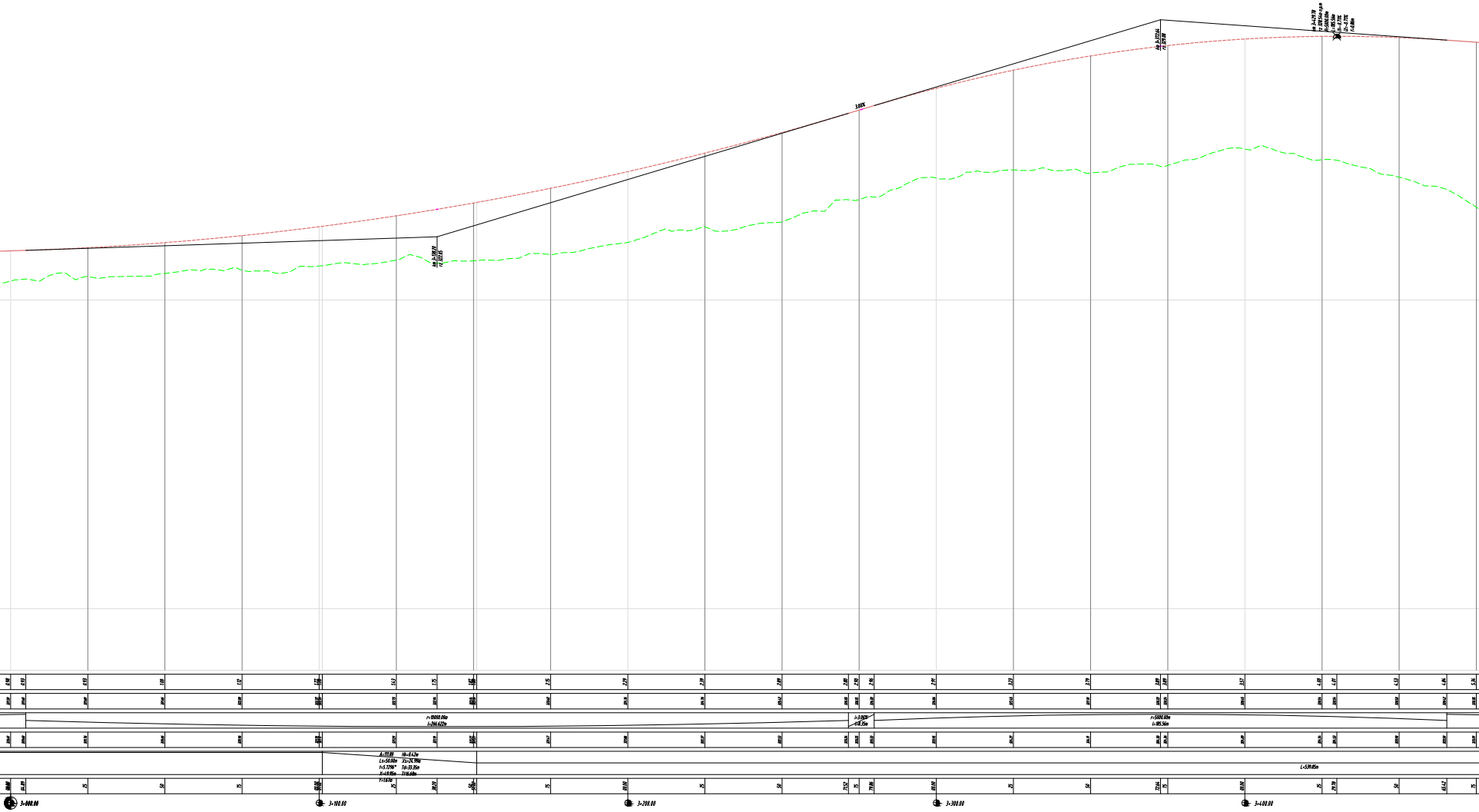
3.00%
r=10000.00m
l=266.622m
A=111.80 Hk=0.42m
Ls=50.00m Xs=24.99m
f=5.7296° Td=33.35m
X=49.95m T=16.68m
Y=1.67m
i=3.00%
l=18.35m
r=5000.00m
l=185.56m
L=539.85m
0.93
1.00
1.12
1.43
1.75
2.15
2.29
2.39
2.90
2.96
2.91
3.23
3.79
3.89
3.57
4.53
5.36
25
50
75
25
50
75
25
50
75
25
50
75
3+000.00
3+100.00
3+200.00
3+300.00
3+400.00

Profil podłużny
TG_8
Skala 1:100/1000
KM 2+600.00 - 5+314.00

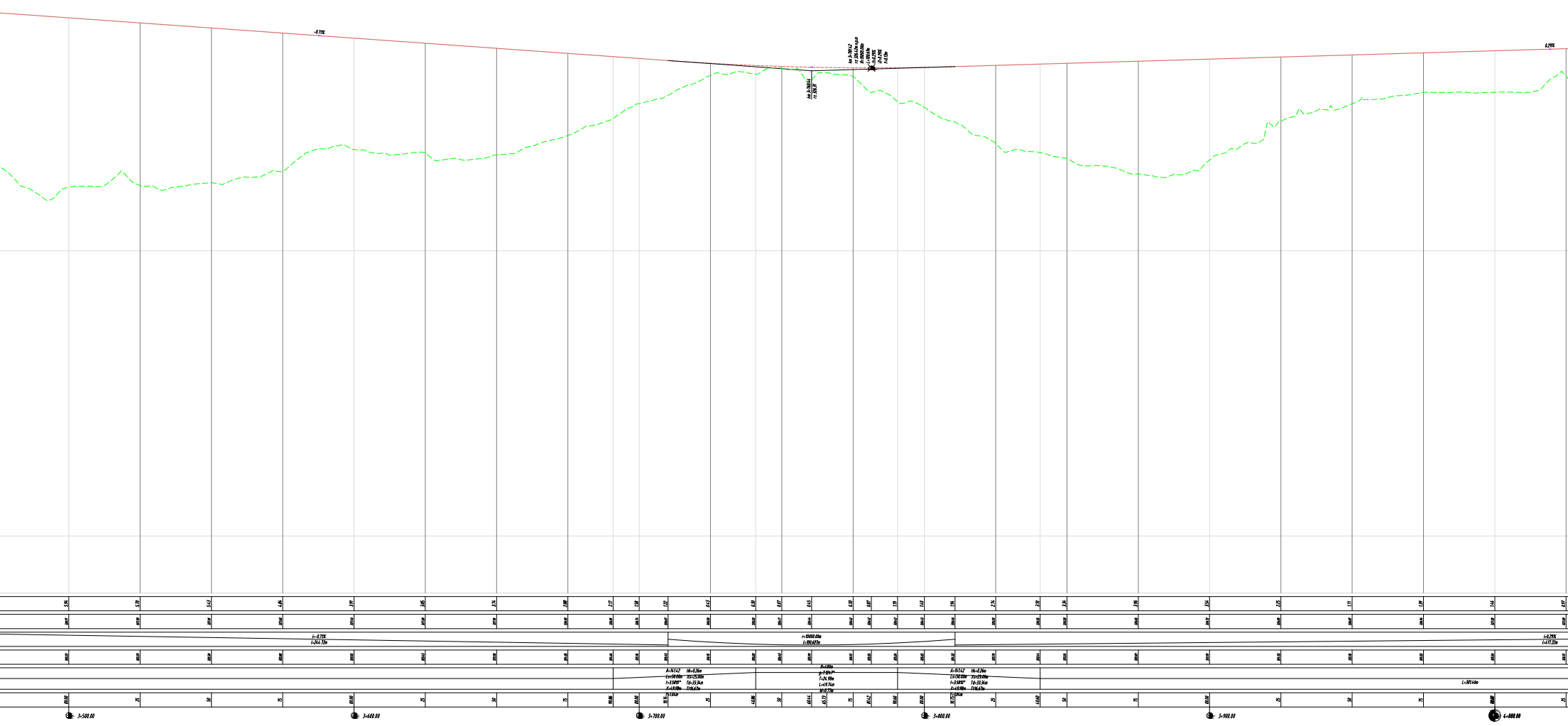
-0.71%
0.29%
i=-0.71%
l=244.72m
r=10000.00m
l=100.687m
i=0.29%
l=417.22m
A=14.142 Hk=0.26m
Ls=50.00m XS=25.00m
f=3.5810° Td=33.34m
X=49.98m T=16.67m
Y=1.04m
R=400m
g=7.1047°
T=24.90m
L=49.74m
W=0.77m
L=301.46m
3+500.00
3+600.00
3+700.00
3+800.00
3+900.00
4+000.00

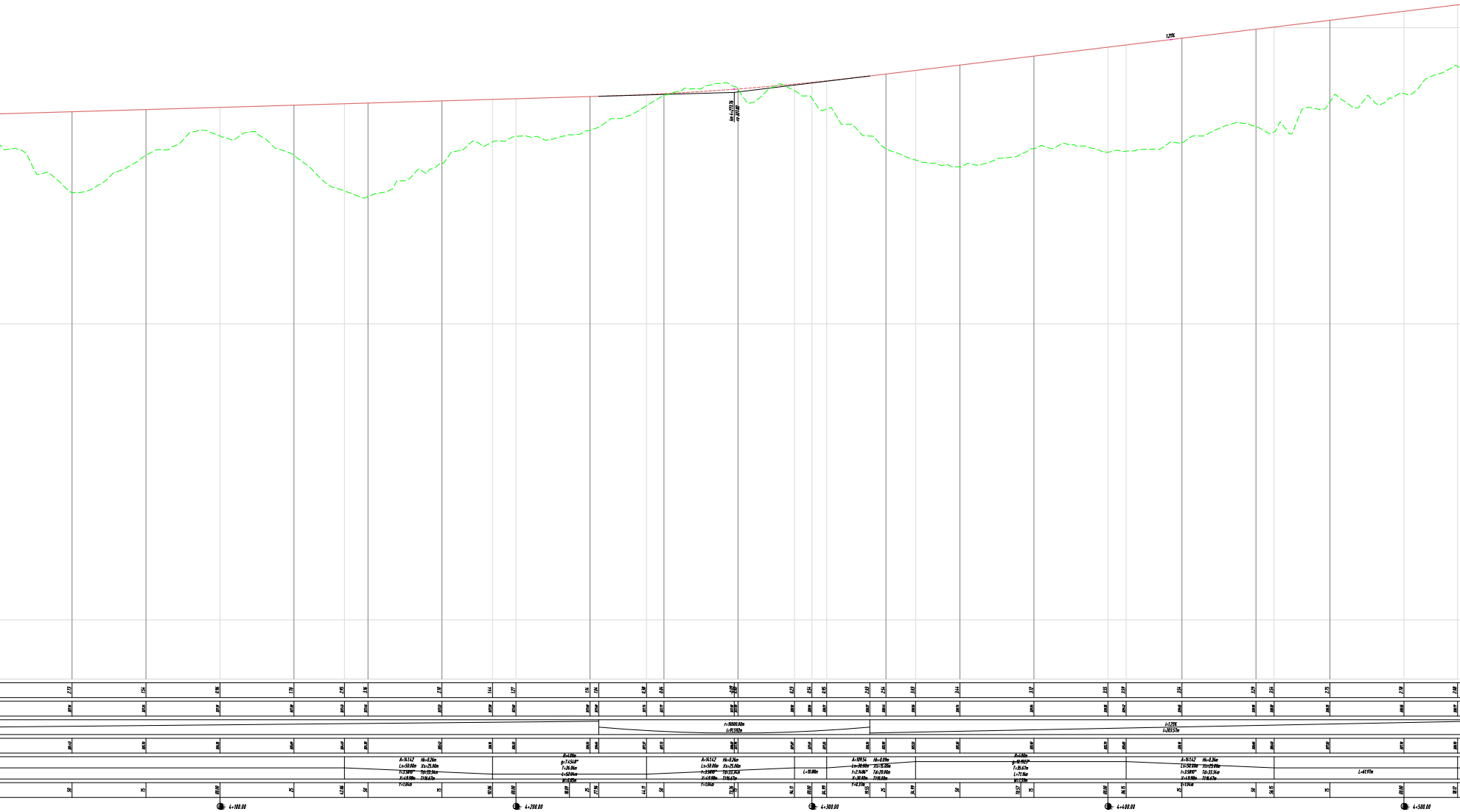
1.20%
2.73
1.54
0.96
1.78
2.55
3.16
2.10
1.44
1.27
1.16
1.04
0.38
0.06
0.23
0.54
0.95
2.03
2.56
3.03
3.44
3.17
3.55
3.59
3.54
3.29
3.56
2.75
2.78
2.88
r=10000.00m
l=91.592m
i=1.20%
l=203.57m
A=14.142
Ls=50.00m
Hi=0.26m
Xs=25.00m
Td=33.34m
Tl16.67m
X=49.98m
Y=1.04m
R=4.00m
g=7.4548°
T=26.06m
L=52.04m
W=0.85m
L=10.00m
A=109.54
Ls=30.00m
Hi=0.89m
Xs=15.00m
t=2.1486°
Td=20.00m
X=30.00m
Tl10.00m
Y=0.37m
R=4.00m
T=35.67m
L=71.16m
W=1.59m
L=61.97m
50
75
00.00
25
42.86
92.06
98.89
27.96
44.11
73.26
94.11
06.99
19.55
36.99
70.57
06.15
56.15
18.12
4+100.00
4+200.00
4+300.00
4+400.00
4+500.00

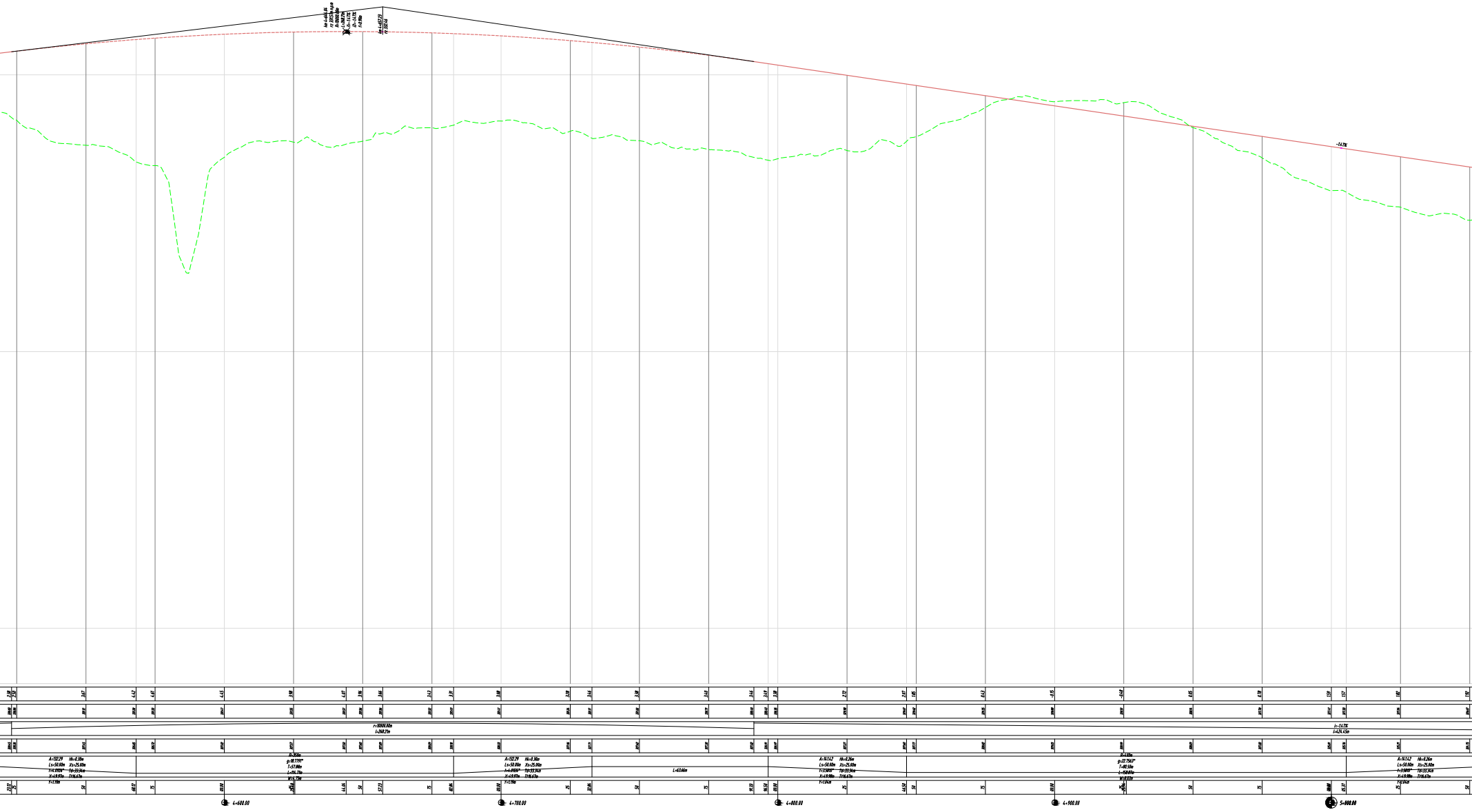

r=10000.00m
l=268.21m
i=-14.7‰
l=424.45m
L=63.66m
-14.7‰
4+600.00
4+700.00
4+800.00
4+900.00
5+000.00

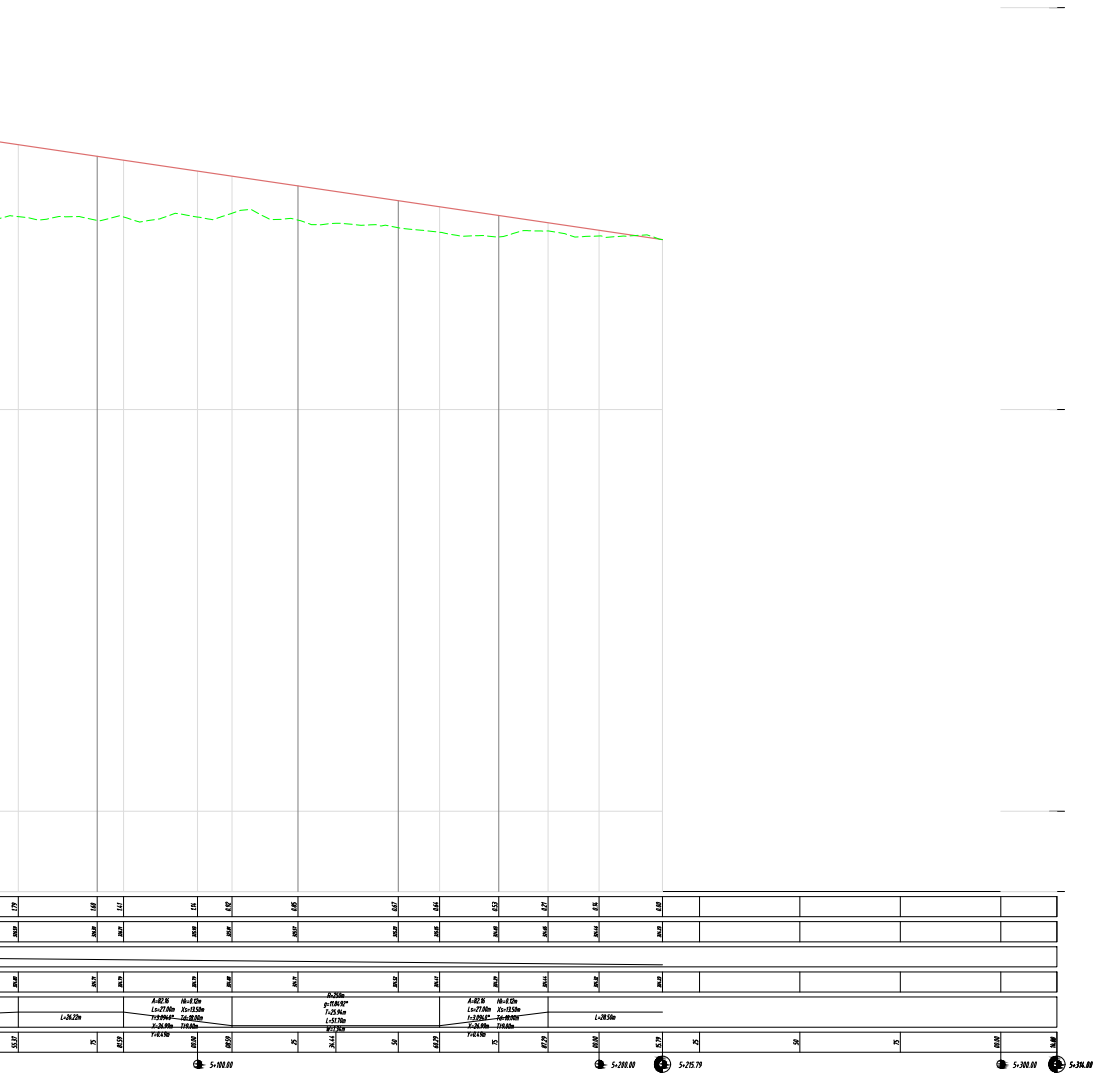
L=26.22m
A=82.16 Hk=0.12m
Ls=27.00m Xs=13.50m
R=250m
T=25.94m
L=51.70m
A=82.16 Hk=0.12m
Ls=27.00m Xs=13.50m
X=26.98m
Y=0.49m
L=28.50m
5+100.00
5+200.00
5+215.79
5+300.00
5+316.00

PROMOST
CONSULTING
35-307 RZESZÓW, ul. Niemierskiego 4 http:\\www.promost.pl
tel. (0-17) 85-79-155, fax (0-17) 85-79-156; e-mail: biuro@promost.pl

Zarząd Województwa
Podkarpackiego - Podkarpacki
Zarząd Dróg Wojewódzkich
w Rzeszowie
ul. T. Boya Żeleńskiego 19a
35-105 Rzeszów

Nazwa inwestycji:

„Budowa nowego odcinka drogi wojewódzkiej nr 894 Lesko - Hoczew - Wołkowyja - Czarna wraz z budową mostu na rzece San oraz budową i przebudową niezbędnej infrastruktury technicznej, budowli i urządzeń budowlanych w m. Lesko i Huzele”

Data: 10.2022
Skala: 1:100/1000
Nr rysunku: 3.3

Tytuł rysunku:

Profil podłużny- W3

BRANŻA DROGOWA

Główny Projektant:	mgr inż. Grzegorz Socha PDK/0149/POOD/13	Socha
Projektant:	mgr inż. Rafał Żak SWK/0251/PWBD/15	R. Żak
Projektant:	mgr inż. Ryszard Słokłosa PDK/0086/POOK/03	
Opracowujący:	mgr inż. Mateusz Pietryna	Pietryna
Sprawdzający:	mgr inż. Marcin Szeremeta PDK/0148/POOD/13	Szeremeta